

ЛЕНГИПРОТРАНС

АКЦИОНЕРНОЕ ОБЩЕСТВО ПО ИЗЫСКАНИЯМ И ПРОЕКТИРОВАНИЮ
ОБЪЕКТОВ ТРАНСПОРТНОГО СТРОИТЕЛЬСТВА

ВНЕСЕНИЕ ИЗМЕНЕНИЙ В ДОКУМЕНТАЦИЮ ПО ПЛАНИРОВКЕ ТЕРРИТОРИИ ЛИНЕЙНОГО ОБЪЕКТА

«Реконструкция объектов железнодорожного транспорта
(зданий и сооружений) вдоль железнодорожных путей общего
пользования на станции Чудово Октябрьской ж.д.»

Основная часть проекта планировки территории
Раздел 1
Проект планировки территории. Графическая часть

7837/51-002

Главный инженер

А. Е. Тимошин

Главный инженер проекта

Д. А. Воронин

Начальник отдела

П. В. Петухов



Изн. № подл.	Подп. и дата	Взам. инв. №

СОСТАВ ДОКУМЕНТАЦИИ ПО ПЛАНИРОВКЕ ТЕРРИТОРИИ

«Реконструкция объектов железнодорожного транспорта (зданий и сооружений) вдоль железнодорожных путей общего пользования на станции Чудово Октябрьской ж.д.»

№ п/п	Наименование материала
Проект планировки территории	
Основная часть проекта планировки территории	
1	Раздел 1. Проект планировки территории. Графическая часть
2	Раздел 2. Положение о размещении линейных объектов
Материалы по обоснованию проекта планировки территории	
3	Раздел 3. Материалы по обоснованию проекта планировки территории. Графическая часть
4	Раздел 4. Материалы по обоснованию проекта планировки территории. Пояснительная записка
5	Приложения к разделу 4. Том 1. Исходно-разрешительная документация.
6	Приложения к разделу 4. Том 2. Результаты инженерно-геодезических изысканий.
7	Приложения к разделу 4. Том 3. Результаты инженерно-геологических изысканий.
8	Приложения к разделу 4. Том 4. Результаты инженерно-гидрометеорологических изысканий.
9	Приложения к разделу 4. Том 5. Результаты инженерно-экологических изысканий.
Проект межевания территории	
<u>Основная часть проекта межевания территории.</u>	
10	Раздел 1. Проект межевания территории. Графическая часть. Раздел 2. Проект межевания территории. Текстовая часть.
<u>Материалы по обоснованию проекта межевания территории</u>	
11	Раздел 3. Материалы по обоснованию проекта межевания территории. Графическая часть. Раздел 4. Материалы по обоснованию проекта межевания территории. Пояснительная записка.

Инв. № подл.	Подпись и дата	Взам. инв. №


Изм.	Коп.уч.	Лист	№ док	Подпись	Дата

7837/51-002

Лист

2

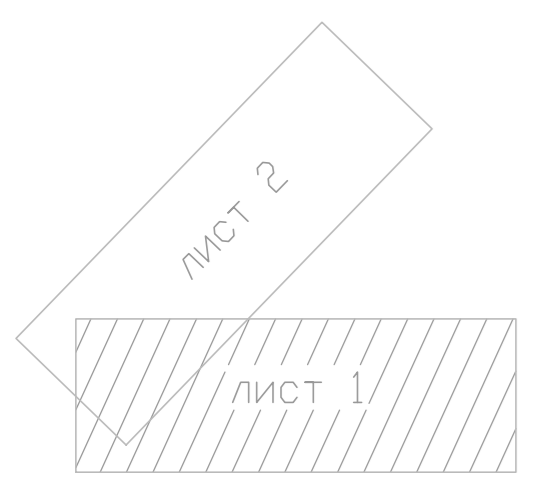
ВНЕСЕНИЕ ИЗМЕНЕНИЙ В ДОКУМЕНТАЦИЮ ПО ПЛАНИРОВКЕ ТЕРРИТОРИИ. ПРОЕКТ ПЛАНИРОВКИ ТЕРРИТОРИИ
 "Реконструкция объектов железнодорожного транспорта (зданий и сооружений)
 вдоль железнодорожных путей общего пользования на станции Чудово Октябрьской ж.д."
 ЧЕРТЕЖ КРАСНЫХ ЛИНИЙ
 Местоположение: Российская Федерация, Новгородская область, г. Чудово



- Условные обозначения:**
- границы территории, в отношении которой осуществляется подготовка проекта планировки территории
 - границы существующих и планируемых элементов планировочной структуры
 - границы существующего элемента планировочной структуры (полоса отвода железной дороги) в границах территории, в отношении которой осуществляется подготовка проекта планировки территории
 - территория, предназначенная для размещения линейного объекта (планируемый элемент планировочной структуры)

- ПРИМЕЧАНИЯ:**
1. Чертеж составлен по материалам изысканий, выполненных АО "Ленгипротранс" в 2020 году.
 2. Система координат: местная МК-53.
 3. Система высот - Балтийская 1977 года.
 4. Сплошные горизонталы проведены через 1 метр, утолщенные через 5 м.
 5. Чертеж границ зон планируемого размещения линейных объектов, подлежащих реконструкции в связи с изменением их местоположения отсутствует в связи с отсутствием таких объектов.
 6. Существующие (ранее установленные в соответствии с законодательством Российской Федерации), устанавливаемые и отменяемые красные линии отсутствуют.
 7. Номера характерных точек устанавливаемых красных линий, в том числе точек начала и окончания красных линий, точек изменения описания красных линий отсутствуют на чертеже красных линий в связи с отсутствием существующих (ранее установленных в соответствии с законодательством Российской Федерации), устанавливаемых и отменяемых красных линий.
 8. Территория, занятая линейным объектом и (или) предназначенная для размещения линейного объекта полностью располагается в г. Чудово, Чудовского района, Новгородской области.

Схема расположения листов



					7837/51-002				
					"Реконструкция объектов железнодорожного транспорта (зданий и сооружений) вдоль железнодорожных путей общего пользования на станции Чудово Октябрьской ж.д."				
Изм.	Колыч	Лист	№ док.	Подп.	Дата	Внесение изменений в документацию по планировке территории. Основная часть проекта планировки территории.	Студия	Лист	Листов
Разработ.	Белыева К.А.				20.09.24		ППТ	1	2
Проверил	Авдеева С.В.				20.09.24				
Глав. спец.	Обухов О.А.				20.09.24				
Нач. отд.	Петухов П.В.				20.09.24				
ГИП	Вороши Д.А.				20.09.24	Чертеж красных линий, М 1:1000	ЛЕНГИПРОТРАНС		

ВНЕСЕНИЕ ИЗМЕНЕНИЙ В ДОКУМЕНТАЦИЮ ПО ПЛАНИРОВКЕ ТЕРРИТОРИИ. ПРОЕКТ ПЛАНИРОВКИ ТЕРРИТОРИИ
 "Реконструкция объектов железнодорожного транспорта (зданий и сооружений)
 вдоль железнодорожных путей общего пользования на станции Чудово Октябрьской ж.д."
 ЧЕРТЕЖ КРАСНЫХ ЛИНИЙ
 Местоположение: Российская Федерация, Новгородская область, г. Чудово


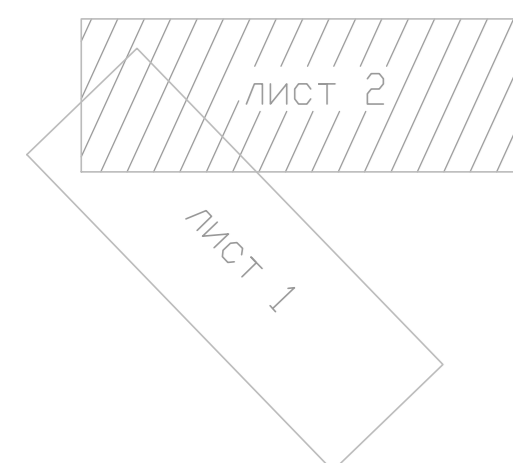
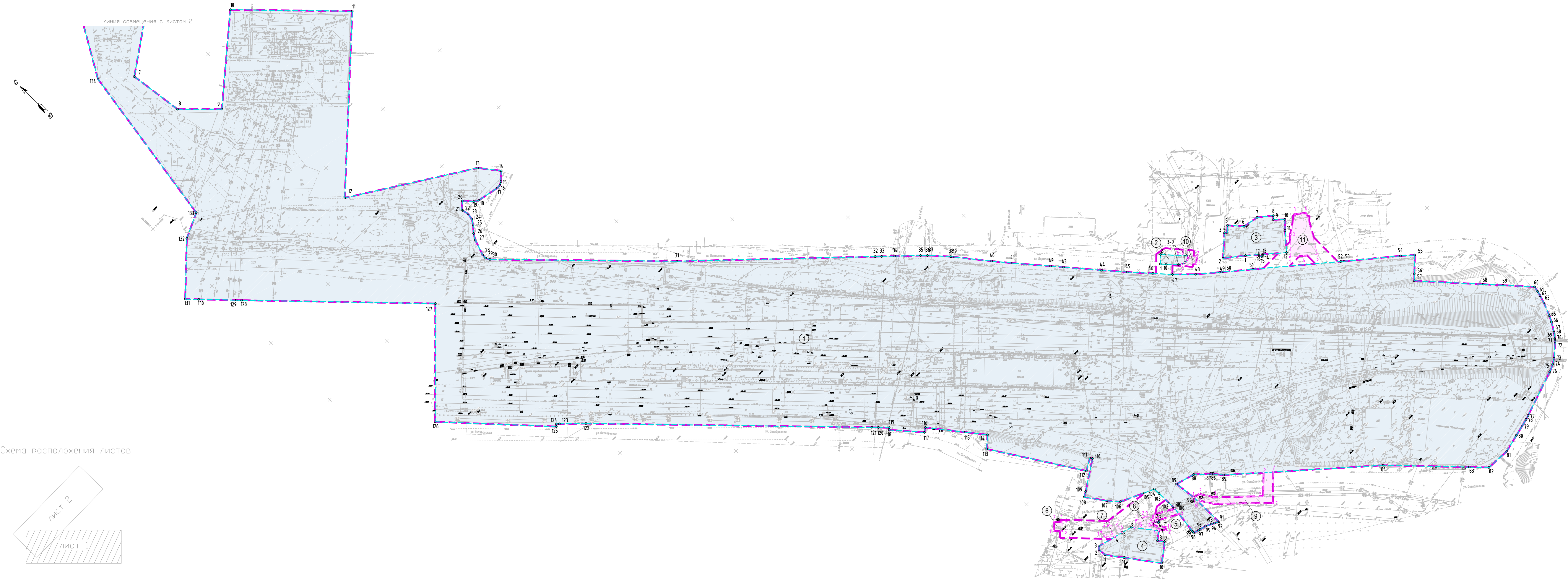


Схема расположения листов



						7837/51-002			
						"Реконструкция объектов железнодорожного транспорта (зданий и сооружений) вдоль железнодорожных путей общего пользования на станции Чудово Октябрьской ж.д."			
Изм.	Колыч	Лист	№ док.	Подп.	Дата	Внесение изменений в документацию по планировке территории. Основная часть проекта планировки территории.	Стация	Лист	Листов
Разработ.	Белыева К.А.				20.09.24		ППТ	2	
Проверил	Авгатов С.В.				20.09.24				
Глав. спец.	Обязков О.А.				20.09.24				
Нач. отд.	Петухов П.В.				20.09.24				
ГИП	Воронин Д.А.				20.09.24	Чертеж красных линий, М 1:1000	ЛЕНГИПРОТРАНС		

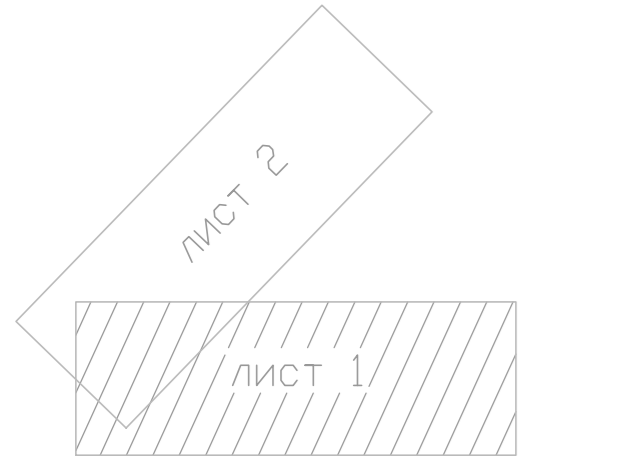
ВНЕСЕНИЕ ИЗМЕНЕНИЙ В ДОКУМЕНТАЦИЮ ПО ПЛАНИРОВКЕ ТЕРРИТОРИИ. ОСНОВНАЯ ЧАСТЬ ПРОЕКТА ПЛАНИРОВКИ ТЕРРИТОРИИ
 "Реконструкция объектов железнодорожного транспорта (зданий и сооружений)
 вдоль железнодорожных путей общего пользования на станции Чудово Октябрьской ж.д."
 ЧЕРТЕЖ ГРАНИЦ ЗОН ПЛАНИРУЕМОГО РАЗМЕЩЕНИЯ ЛИНЕЙНЫХ ОБЪЕКТОВ
 Местоположение: Российская Федерация, Новгородская область, г. Чудово



- Условные обозначения:**
- границы территории, в отношении которой осуществляется подготовка проекта планировки территории
 - границы зон планируемого размещения линейных объектов
 - границы зон планируемого размещения линейных объектов, необходимых для организации строительства (устанавливаются на период строительства)
 - ① - номер зоны планируемого размещения линейного объекта
 - ④ - номера характерных точек границ зон планируемого размещения линейных объектов, в том числе точек начала и окончания, точек изменения описания таких зон
 - ⑩ - номера характерных точек границ зон планируемого размещения линейных объектов, в том числе точек начала и окончания, точек изменения описания таких зон, необходимых для организации строительства (устанавливаются на период строительства)

- ПРИМЕЧАНИЯ:**
1. Чертеж составлен по материалам изысканий, выполненных АО "Ленгипротранс" в 2020 году.
 2. Система координат: местная МСК-53.
 3. Сплошные горизонтали проведены через 1 метр, утолщенные через 5 м.
 4. Чертеж границ зон планируемого размещения линейных объектов, подлежащих реконструкции в связи с изменением их местоположения отсутствует в связи с отсутствием таких объектов.

Схема расположения листов



					7837/51-002				
					"Реконструкция объектов железнодорожного транспорта (зданий и сооружений) вдоль железнодорожных путей общего пользования на станции Чудово Октябрьской ж.д."				
Изм.	Колыч	Лист	№ док.	Подп.	Дата	Внесение изменений в документацию по планировке территории. Основная часть проекта планировки территории.	Стадия	Лист	Листов
Разработ.	Беляева К.А.				20.09.24		ППТ	1	2
Проверил	Авдеева С.В.				20.09.24				
Глав. спец.	Обухов А.А.				20.09.24				
Нач. отд.	Петухов П.В.				20.09.24				
ГИП	Вороши Д.А.				20.09.24	Чертеж границ зон планируемого размещения линейных объектов, М 1:1000	ЛЕНГИПРОТРАНС		
							Копировал	Формат А3Х4	

ВНЕСЕНИЕ ИЗМЕНЕНИЙ В ДОКУМЕНТАЦИЮ ПО ПЛАНИРОВКЕ ТЕРРИТОРИИ. ОСНОВНАЯ ЧАСТЬ ПРОЕКТА ПЛАНИРОВКИ ТЕРРИТОРИИ

"Реконструкция объектов железнодорожного транспорта (зданий и сооружений) вдоль железнодорожных путей общего пользования на станции Чудово Октябрьской ж.д."

ЧЕРТЕЖ ГРАНИЦ ЗОН ПЛАНИРУЕМОГО РАЗМЕЩЕНИЯ ЛИНЕЙНЫХ ОБЪЕКТОВ

Местоположение: Российская Федерация, Новгородская область, г. Чудово


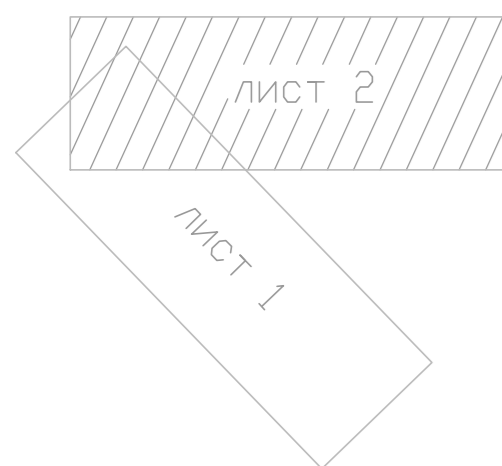


Схема расположения листов



						7837/51-002			
						"Реконструкция объектов железнодорожного транспорта (зданий и сооружений) вдоль железнодорожных путей общего пользования на станции Чудово Октябрьской ж.д."			
Изм.	Колыч	Лист	№ док.	Подп.	Дата	Внесение изменений в документацию по планировке территории. Основная часть проекта планировки территории.	Стадия	Лист	Листов
							ППТ	2	
Разработ.	Белыева К.А.				20.09.24		Чертёж границ зон планируемого размещения линейных объектов, М 1:1000	ЛЕНГИПРОТРАНС	
Проверил	Авгатов С.В.				20.09.24				
Глав. спец.	Обязова О.А.				20.09.24				
Нач. отд.	Петухов П.В.				20.09.24				
ГИП	Воронин Д.А.				20.09.24				